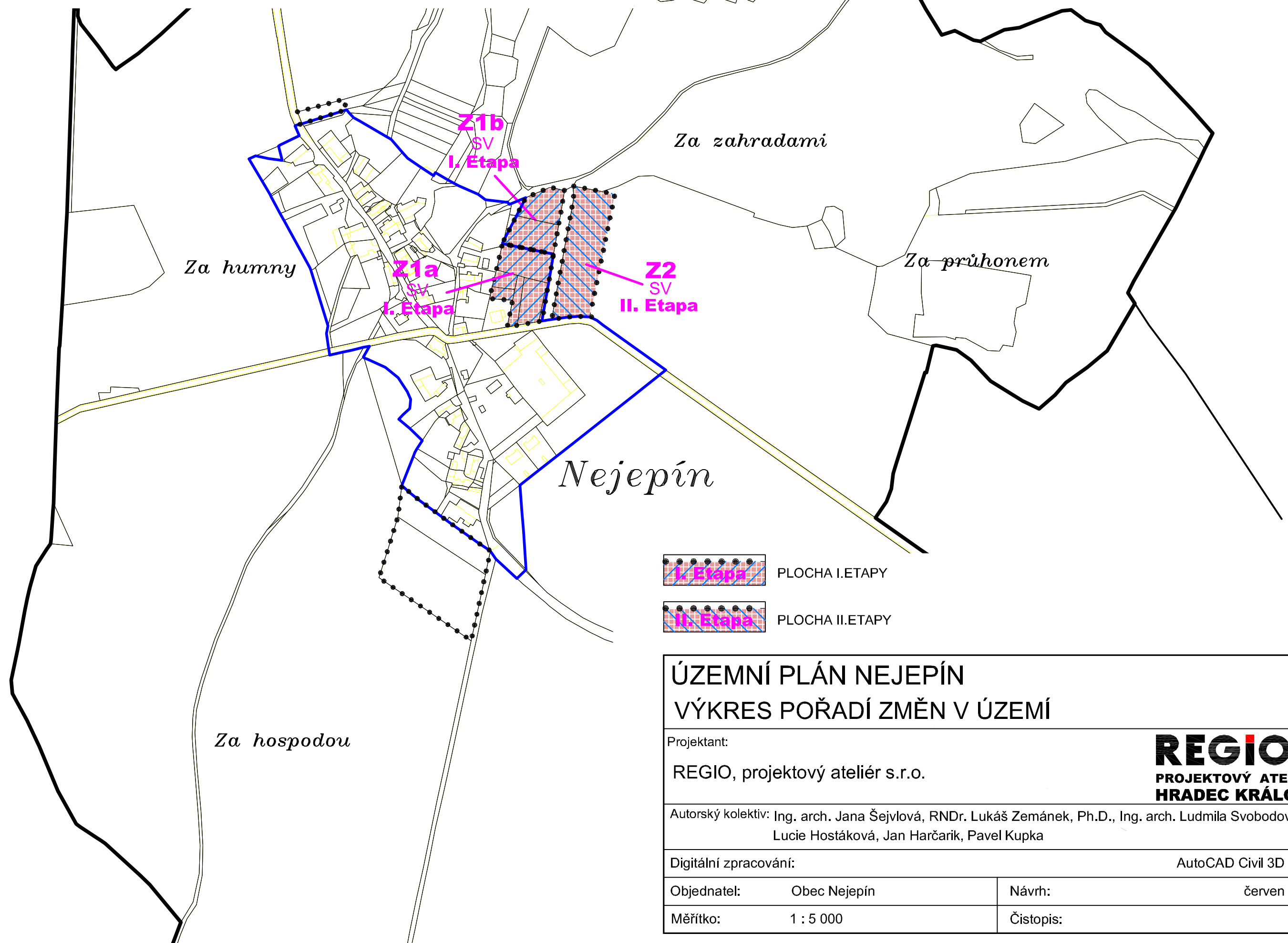




# ÚZEMNÍ PLÁN NEJEPÍN

k.ú. Uhelná Příbram



-  PLOCHA I. ETAPY
-  PLOCHA II. ETAPY

ÚZEMNÍ PLÁN NEJEPÍN		4	
VÝKRES POŘADÍ ZMĚN V ÚZEMÍ			
Projektant: REGIO, projektový ateliér s.r.o.		<b>REGIO</b> s.r.o. PROJEKTOVÝ ATELIÉR HRADEC KRÁLOVÉ	
Autorský kolektiv: Ing. arch. Jana Šejvlová, RNDr. Lukáš Zemánek, Ph.D., Ing. arch. Ludmila Svobodová, Lucie Hostáková, Jan Harčarik, Pavel Kupka			
Digitální zpracování:		AutoCAD Civil 3D 2008	
Objednatel:	Obec Nejezpín	Návrh:	červen 2010
Měřítko:	1 : 5 000	Čistopis:	