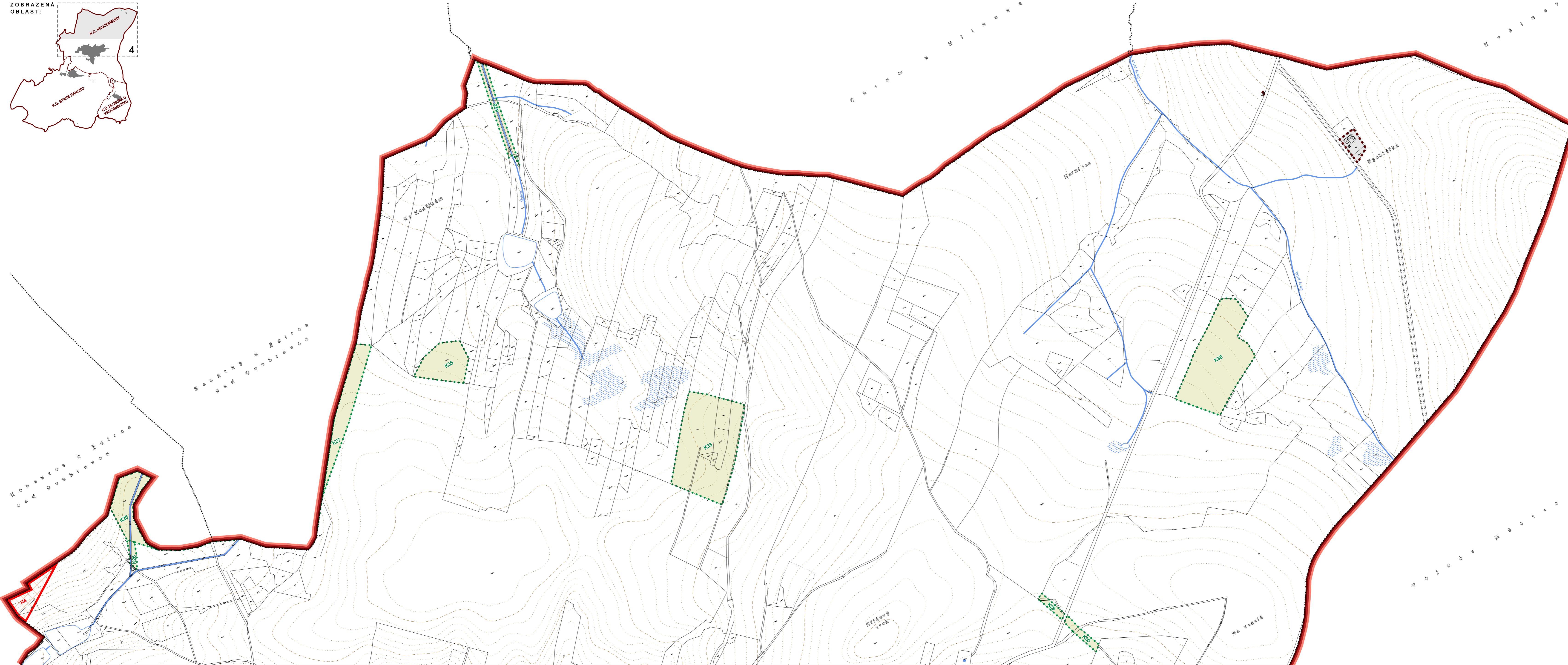
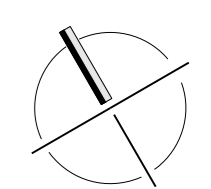
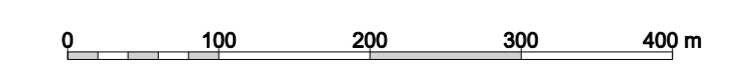


ZOBRAZENÁ OBLAST:



M 1 : 5000



MAPOVÝ PODKLAD

	Hranice katastrálního území
	Hranice parcel
	Vnitřní kresba parcel
	Budovy
	Vrstevnice po 2 m, po 10 m
	Vodní tok
	Vodní plocha - břehovka
	Mokřad
	Pramen, vodní zdroj

ZÁKLADNÍ ČLENĚNÍ ÚZEMÍ

	Hranice řešeného území
	Hranice zastavěného území k 31.5.2010
	Plochy přestavby
	Zastavěné plochy
	Plochy změn uspořádání krajiny
	Plochy územních rezerv
	Plochy koridorů veřejné infrastruktury

ZÁZNAM O ÚČINNOSTI

Pořizovatel:	Městský úřad Chotěboř Oddělení ÚP a GIS
Oprávněná úřední osoba, sdávající kvalifikační požadavky:	Ing. Ludmila Petrová, vedoucí oddělení ÚP a GIS
Správní orgán oprávněný k vydání ÚP Krucemburk:	Zastupitelstvo městysu Krucemburk
Číslo jednací:
Datum vydání:
Datum nabytí účinnosti:

otisk úředního razítka a podpis

ÚZEMNÍ PLÁN KRUCEMBURK

ZODPOVĚDNÝ PROJEKTANT

A2-4

**VÝKRES ZÁKLADNÍHO ČLENĚNÍ ÚZEMÍ
OBLAST NAD KRUCEMBURKEM**

PORÍZOVATEL MĚSTSKÝ ÚŘAD CHOTĚBOŘ Oddělení územního plánování a GIS Tržkova 2, Lipý 85, 583 01 Chotěboř tel: 569 941 111 e-mail: podatelna@chotebor.cz	OBJEDNATEL MĚSTYS KRUCEMBURK Náměstí Jana Zrzavého 13 58266 Krucemburk IČO: 0028716 e-mail: info@kruceburk.cz	ZHOTOVITEL DRUPOS PROJEKT, v.o.s. Příčná 240 260 01 Havičkov Brod IČO: 13585029 e-mail: drupos@iol.cz
AUTORSKÝ KOLEKTIV Ing. arch. Martin Dobiáš Ing. arch. Jiří Marek Petr Havel		

ZAKÁZKA Č.
3 0 4 6 / 0 9

DATUM
červen 2011

Ing. arch. Jiří Marek